BOLETIN DE FOCOS DE CALOR

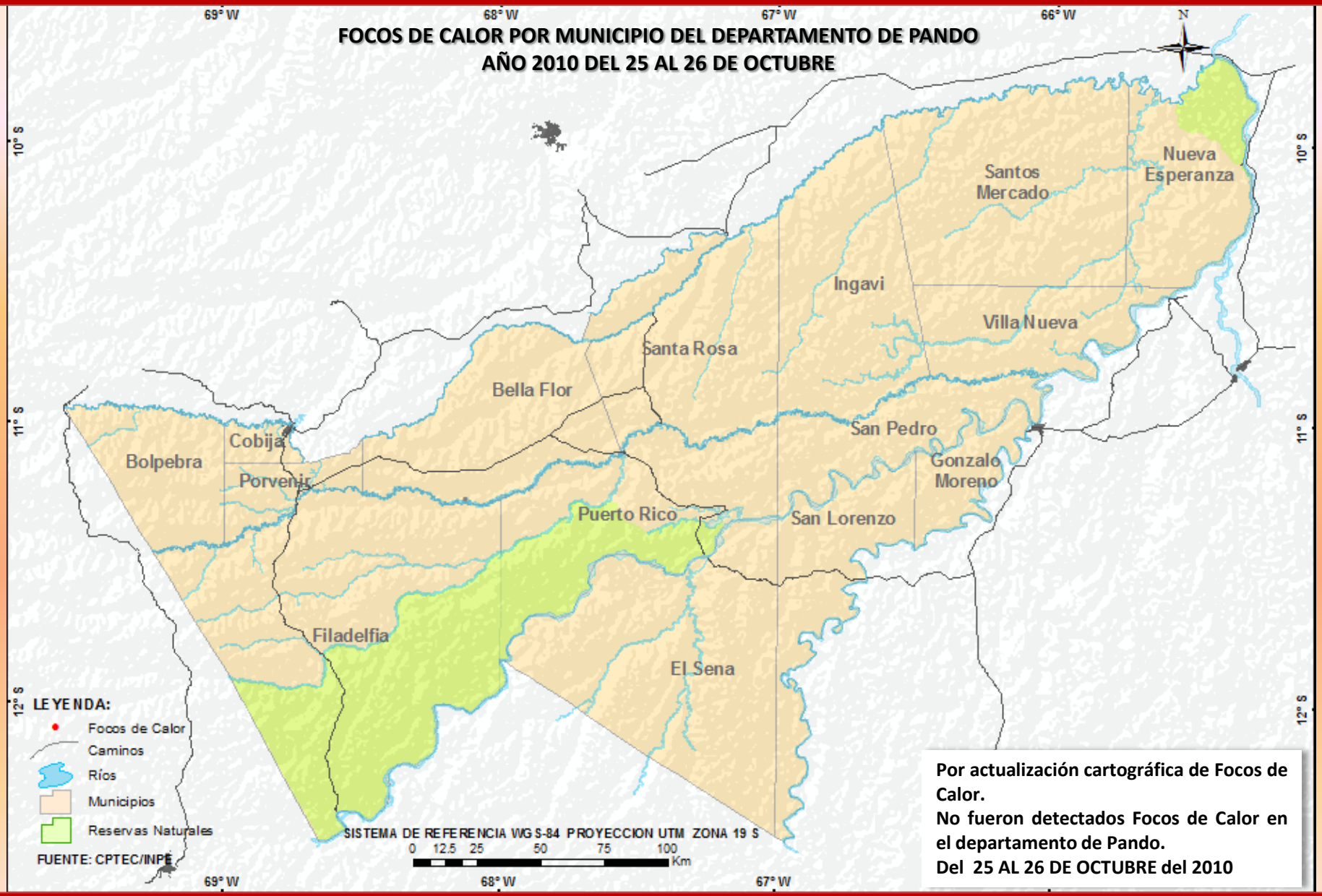

Por actualización cartográfica de Focos de Calor.
No fueron detectados Focos de Calor en el departamento de Pando.
Del 25 AL 26 DE OCTUBRE del 2010

CON APOYO DEL CONSORCIO MADRE DE DIOS – PANDO:

HERENCIA - UF – UAP - PEMD – UNAMAD - WHRC

ELABORADO POR: Herencia INTERDISCIPLINARIA PARA EL DESARROLLO SOSTENIBLE

BOLETIN DE FOCOS DE CALOR

OTROS DATOS IMPORTANTES PARA LA REGIÓN

DISTRIBUCIÓN DE FOCOS DE CALOR DEL DEPARTAMENTO CON IMAGEN MODIS DE FECHA 26-OCT-2010



Para hoy 26-OCT-2010 no se presentaron focos de calor en el departamento de Pando.

MAS INFORMACIÓN:
No se detecto focos de calor en el departamento de Pando.
Riesgo de fuego –mínimo para toda la Región.
Las predicciones indican leves vientos en los próximos días y alta probabilidad de lluvias. Reducción del peligro de incendios no controlados por precipitaciones.

DISTRIBUCIÓN DEL MONÓXIDO DE CARBONO EN LA REGIÓN DE FECHA 26-0CT-2010

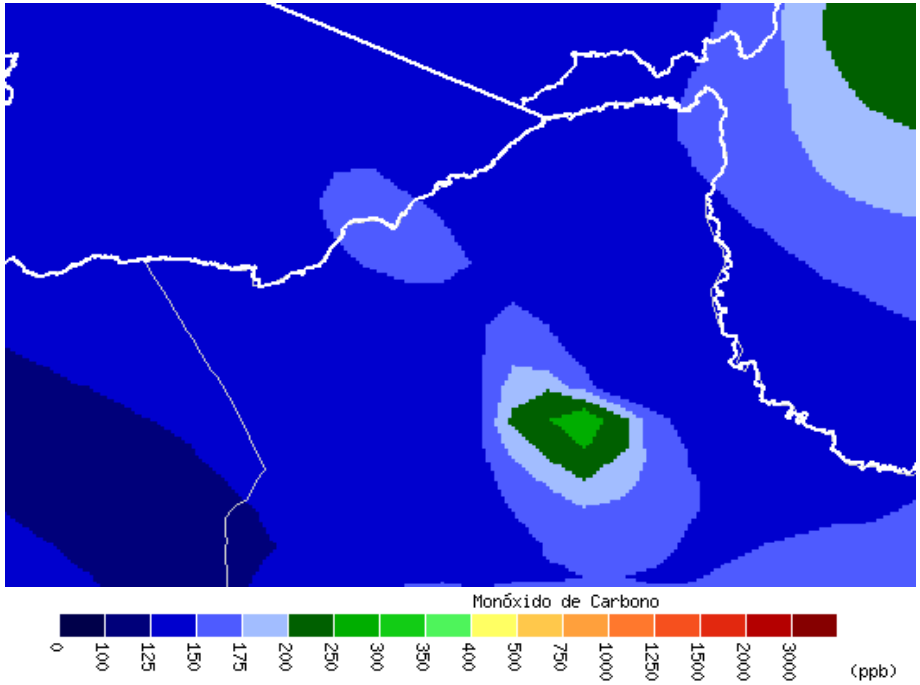

Mínimo nivel de contaminación de monóxido de carbono, en todo el departamento de Pando, reducción de quemas o incendios en toda la región por precipitaciones mas frecuentes.

Reducida contaminación en los países vecinos.

FUENTES: CPTEC/INPE; Foster Brown (fbrown@uol.com.br)

CON APOYO DEL CONSORCIO MADRE DE DIOS – PANDO:

HERENCIA - UF – UAP - PEMD – UNAMAD - WHRC

ELABORADO POR: Herencia INTERDISCIPLINARIA PARA EL DESARROLLO SOSTENIBLE